
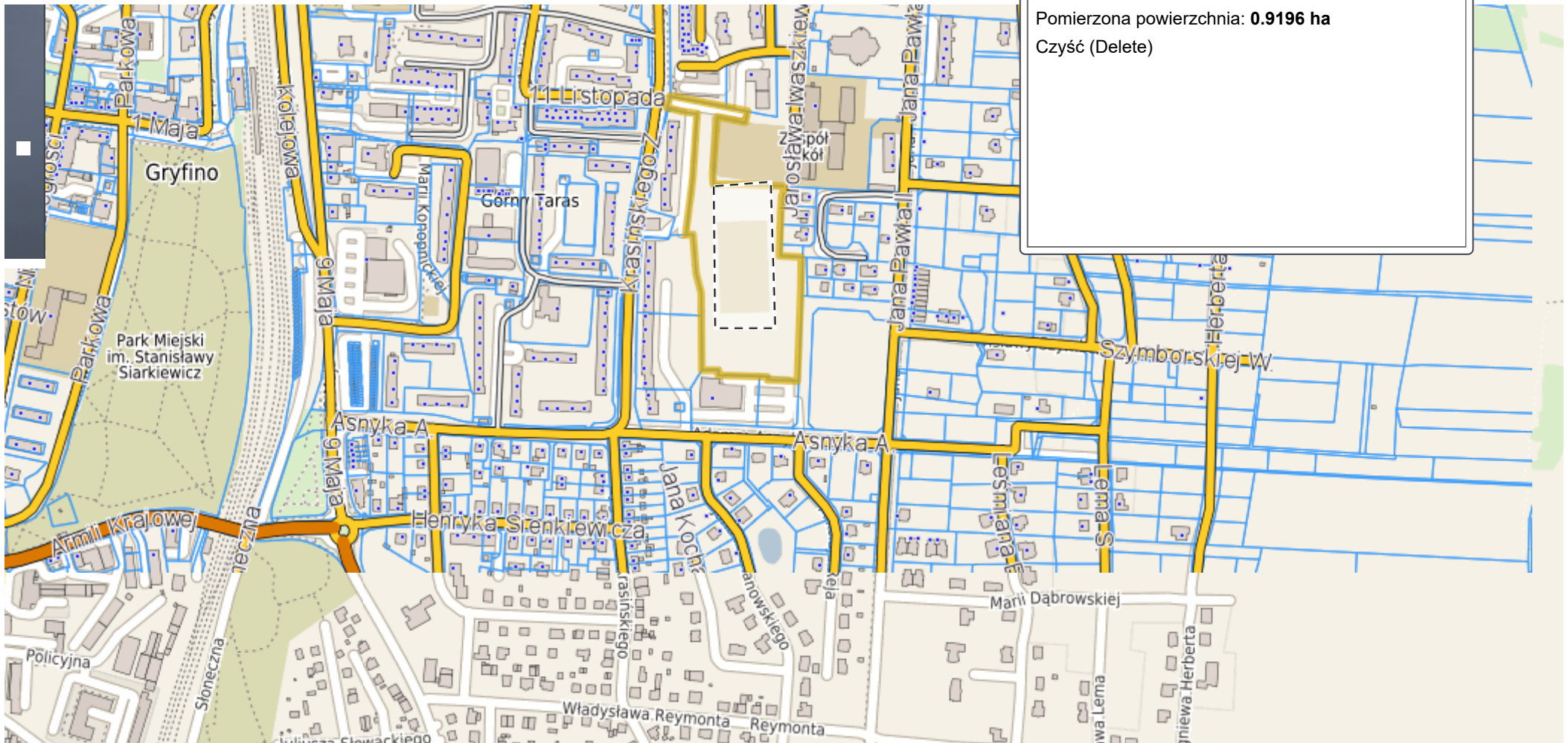


Szukaj...



Działka ewidencyjna
Gryfino, obręb Gryfino 4, numer dz.544
320604_4.0004.544
[Zbliź do obiektu](#) [Szczegóły \(I\)](#) [Inne](#) [Informacja z planu](#)

ok  100m PUWG 1992 ▼
N: 53°15'15.4" E: 14°30'21.1" X: 608212 Y: 200348



Pomiary

Współrzędne

Odległość

Powierzchnia

Pomierzona powierzchnia: **0.9196 ha**

Czyść (Delete)

Działka ewidencyjna

Gryfino, obręb Gryfino 4, numer dz.544

320604_4.0004.544

Zbliź do obiektu Szczegóły (I) Inne Informacja z planu

ok

200m
N: 53°15'12.5" E: 14°30'16.5" X: 608126 Y: 200259

PUWG 1992 ▼

Map tiles © Geo-System geo-system.com.pl
Map data © OpenStreetMap openstreetmap.org/copyright

Informacja o obiekcie

Informacja z planu dla działki

Numer: 544
 Numer obrębu: 0004
 Nazwa obrębu: Gryfino 4
 Powierzchnia działki:
 (geometryczna) 22856 m²

Obowiązujący plan

Numer uchwały: XLI/476/98 [pokaż uchwałę](#).
 Data uchwały: 1998-03-26
 Skala planu: 1 : 1000
 Dziennik urzędowy: - z - , pozycja: -
 Legenda: [pokaż legendę](#).

Nazwa planu: W sprawie zmiany w planie ogólnym zagospodarowania przestrzennego miasta i gminy GRYFINO - rejon ul. Reymonta.

Przeznaczenie w planie:

- 10 KD** (1 m²)
ulice dojazdowe [szczegóły](#)
- 8 MW/U** (1754 m²)
teren istniejącej stacji zabudowy mieszkaniowej wielorodzinnej z usługami [szczegóły](#)
- 9 US** (20047 m²)
teren usług sportu [szczegóły](#)
- 2 MNj** (1 m²)
teren zabudowy mieszkaniowej jednorodzinnej [szczegóły](#)

Ustalenia dodatkowe: brak

[Pokaż plan na mapie](#)

[Wersja do wydruku](#)



Wzrost prowadzony przez Urząd Miasta i Gminy w Gryfinie

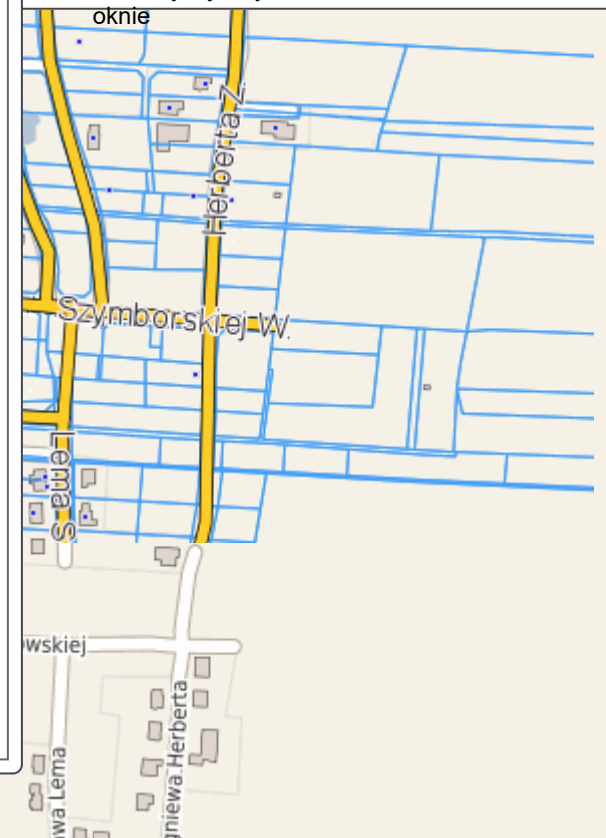
Urządne Działki Plany Obiekty Adresy

Obręb: Gryfino 4

Numer działki: 544 Szukaj

W polu "Numer działki" można wpisać pełny identyfikator szukanej działki.

Pokazuj w jednym oknie



Działka ewidencyjna

Gryfino, obręb **Gryfino 4**, numer dz. **544**

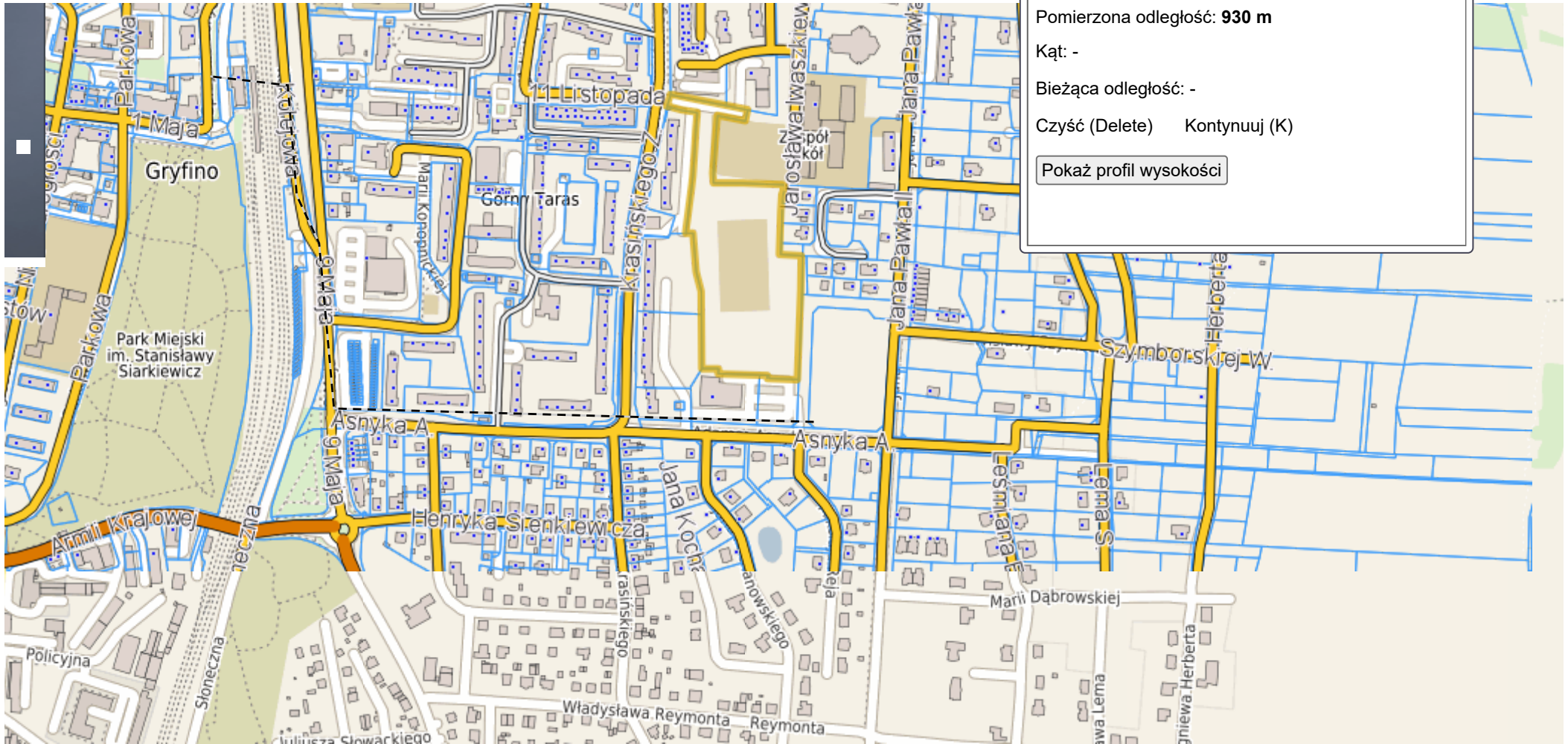
320604_4.0004.544

[Zbliź do obiektu](#) [Szczegóły \(I\)](#) [Inne](#) [Informacja z planu](#)

ok N: 53°15'10.7" E: 14°30'22"

PUWG 1992 X: 608065 Y: 200356

Map tiles © Geo-System geo-system.com.pl
 Map data © OpenStreetMap openstreetmap.org/copyright



Pomiary

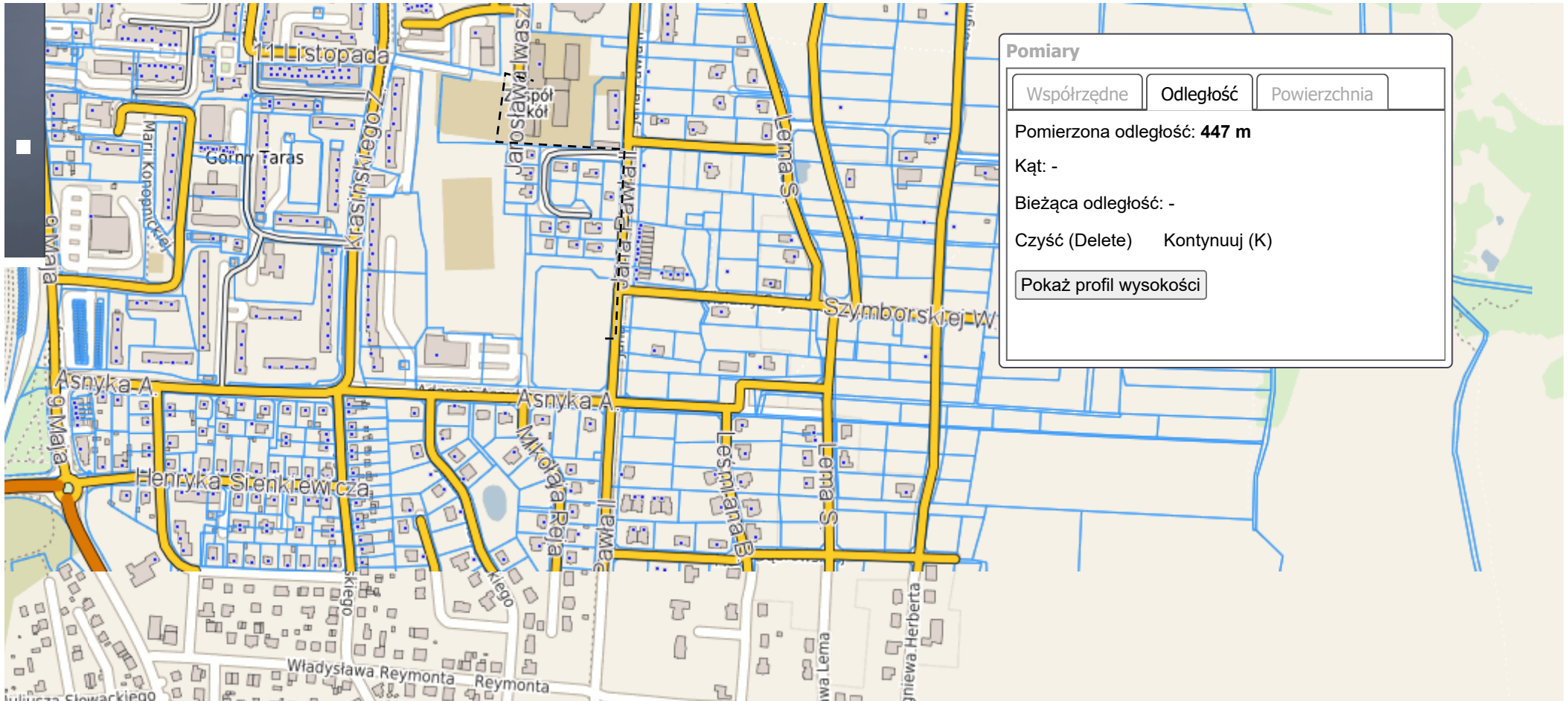
Współrzędne	Odległość	Powierzchnia
	Pomierzona odległość: 930 m	
	Kąt: -	
	Bieżąca odległość: -	
<input type="button" value="Czyść (Delete)"/> <input type="button" value="Kontynuuj (K)"/>		
<input type="button" value="Pokaż profil wysokości"/>		

Działka ewidencyjna
Gryfino, obręb **Gryfino 4**, numer dz. **544**
 320604_4.0004.544

Zbliż do obiektu Szczegóły (I) Inne Informacja z planu

ok 200m PUWG 1992 N: 53°15'19.6" E: 14°30'06" X: 608359 Y: 200078

Map tiles © Geo-System geo-system.com.pl
 Map data © OpenStreetMap openstreetmap.org/copyright



Pomiary

Współrzędne

Odległość

Powierzchnia

Pomierzona odległość: **447 m**

Kąt: -

Bieżąca odległość: -

Czyść (Delete)

Kontynuuj (K)

Pokaż profil wysokości

ok

200m

PUWG 1992

N: 53°15'19.5" E: 14°30'33.7" X: 608324 Y: 200590

Map tiles © Geo-System geo-system.com.pl
Map data © OpenStreetMap openstreetmap.org/copyright