

# GMINNA EWIDENCJA ZABYTKÓW Bartkowo

## KARTY ADRESOWE

Bartkowo.....	2
Kościół filialny p.w. Wniebowzięcia NMP .....	2
Cmentarz przykościelny (czynny) .....	3
Budynek mieszkalny nr 1.....	4
<del>    Budynek mieszkalny nr 4.....</del>	<del>5</del>
<del>    Ogrodzenie budynku nr 4.....</del>	<del>6</del>
Budynek mieszkalny nr 7.....	7
Budynek mieszkalny nr 8.....	8
Budynek mieszkalny nr 24.....	9
Budynek mieszkalny nr 25.....	10
Budynek mieszkalny nr 26.....	11
Budynek stodołno inwentarski nr 11 .....	12
Budynek mieszkalno – sklepowy (pastorówka) .....	13
<del>    Stodoła .....</del>	<del>14</del>
<del>    Budynek inwentarski .....</del>	<del>15</del>
Szczyt budynku nr 6.....	16
Budynek inwentarski .....	17
Budynek stacji trarfo.....	18
Budynek inwentarski .....	19

# GMINNA EWIDENCJA ZABYTKÓW Bartkowo

GEZ	KARTA ADRESOWA ZABYTKU NIERUCHOMEGO		3. Miejscowość	
1. Nazwa Kościół filialny p.w. Wniebowzięcia NMP	2. Czas powstania XV-XVII w.		Bartkowo	
8. Fotografia z opisem wskazującym orientację albo mapę z zaznaczeniem stanowiskiem archeologicznym			4. Adres Bartkowo	
				5. Przynależność administracyjna  Województwo Zachodniopomorskie Powiat Gryfiński Gmina Gryfino
			6. Forma ochrony <b>Wpis do rejestru zabytków.</b> K1-V-0/86/58 z dnia 12 września 1958., pod nr 328. <b>Księgi rejestru zabytków województwa zachodniopomorskiego nr:</b> <b>A-997</b>	
			7. Opracowanie karty adresowej (autor, data i podpis) Piotr Górkiewicz, 12.2012	

# GMINNA EWIDENCJA ZABYTKÓW Bartkowo

GEZ	KARTA ADRESOWA ZABYTKU NIERUCHOMEGO		3. Miejscowość
<p>1. Nazwa</p> <p>Cmentarz przykościelny (czynny)</p> <p>*zachowanie nasadzenia z gatunku: klon, jesion, kasztanowiec, żywotnik, cis;</p> <p>*kamienny mur ceglany;</p>	<p>2. Czas powstania</p> <p>XV-XVI/XVII w.</p>		<p>Bartkowo</p>
<p>8. Fotografia z opisem wskazującym orientację albo mapę z zaznaczeniem stanowiskiem archeologicznym</p>			<p>4. Adres</p> <p>Bartkowo</p>
<div style="display: flex; justify-content: space-around;">   </div>			<p>5. Przynależność administracyjna</p> <p>Województwo Zachodniopomorskie Powiat Gryfiński Gmina Gryfino</p>
			<p>6. Forma ochrony</p> <p><b><u>Rejestru zabytków województwa zachodniopomorskiego nr: A-997</u></b></p> <p>7. Opracowanie karty adresowej (autor, data i podpis) Piotr Górkiewicz, 12.2012</p>

# GMINNA EWIDENCJA ZABYTKÓW Bartkowo

GEZ	KARTA ADRESOWA ZABYTKU NIERUCHOMEGO		3. Miejscowość
1. Nazwa  Budynek mieszkalny nr 1	2. Czas powstania pocz. XX w.		Bartkow
8. Fotografia z opisem wskazującym orientację albo mapę z zaznaczeniem stanowiskiem archeologicznym			4. Adres Bartkowo nr 1 5. Przynależność administracyjna Województwo Zachodniopomorskie Powiat Gryfiński Gmina Gryfino 6. Forma ochrony 7. Opracowanie karty adresowej (autor, data i podpis) Piotr Górkiewicz, 12.2012
			

WYKREŚLONO

# GMINNA EWIDENCJA ZABYTKÓW Bartkowo

GEZ		KARTA ADRESOWA ZABYTKU NIERUCHOMEGO		3. Miejscowość
1. Nazwa		2. Czas powstania		Bartkowo
Budynek mieszkalny nr 4		pocz. XX w.,		
8. Fotografia z opisem wskazującym orientację albo mapę z zaznaczeniem stanowiskiem archeologicznym				4. Adres
				Bartkowo nr 4
				5. Przynależność administracyjna
				Województwo Zachodniopomorskie Powiat Gryfiński Gmina Gryfino
				6. Forma ochrony
				7. Opracowanie karty adresowej (autor, data i podpis) Piotr Górkiewicz, 12.2012

WYKREŚLONO


# GMINNA EWIDENCJA ZABYTKÓW Bartkowo

GEZ		KARTA ADRESOWA ZABYTKU NIERUCHOMEGO		3. Miejscowość
1. Nazwa		2. Czas powstania		Bartkowo
Ogrodzenie budynku nr 4		pocz. XX w.,		
8. Fotografia z opisem wskazującym orientację albo mapę z zaznaczeniem stanowiskiem archeologicznym				4. Adres
				Bartkowo nr 4
				5. Przynależność administracyjna
				Województwo Zachodniopomorskie Powiat Gryfiński Gmina Gryfino
				6. Forma ochrony
				7. Opracowanie karty adresowej (autor, data i podpis) Piotr Górkiewicz, 12.2012

# GMINNA EWIDENCJA ZABYTKÓW Bartkowo



GEZ	KARTA ADRESOWA ZABYTKU NIERUCHOMEGO		3. Miejscowość
1. Nazwa  Budynek mieszkalny nr 7	2. Czas powstania pocz. XX w.,		Bartkowo
8. Fotografia z opisem wskazującym orientację albo mapę z zaznaczeniem stanowiskiem archeologicznym			4. Adres Bartkowo nr 7
			5. Przynależność administracyjna
			
			7. Opracowanie karty adresowej (autor, data i podpis) Piotr Górkiewicz, 12.2012

# GMINNA EWIDENCJA ZABYTKÓW Bartkowo

GEZ	KARTA ADRESOWA ZABYTKU NIERUCHOMEGO		3. Miejscowość
1. Nazwa  Budynek mieszkalny nr 8	2. Czas powstania pocz. XX w.,		Bartkowo
8. Fotografia z opisem wskazującym orientację albo mapę z zaznaczeniem stanowiskiem archeologicznym			4. Adres
			Bartkowo 8
			5. Przynależność administracyjna  Województwo Zachodniopomorski Powiat Gryfiński Gmina Gryfino
			6. Forma ochrony
			7. Opracowanie karty adresowej (autor, data i podpis) Piotr Górkiewicz, 12.2012



# GMINNA EWIDENCJA ZABYTKÓW Bartkowo

GEZ	KARTA ADRESOWA ZABYTKU NIERUCHOMEGO		3. Miejscowość
1. Nazwa  Budynek mieszkalny nr 24	2. Czas powstania koniec XIX w.,		Bartkowo
8. Fotografia z opisem wskazującym orientację albo mapę z zaznaczeniem stanowiskiem archeologicznym			4. Adres
			
			5. Przynależność administracyjna
			Województwo Zachodniopomorski Powiat Gryfiński Gmina Gryfino
			6. Forma ochrony
			7. Opracowanie karty adresowej (autor, data i podpis) Piotr Górkiewicz, 12.2012



# GMINNA EWIDENCJA ZABYTKÓW Bartkowo

GEZ	KARTA ADRESOWA ZABYTKU NIERUCHOMEGO		3. Miejscowość
1. Nazwa  Budynek mieszkalny nr 25	2. Czas powstania pocz. XX w.,		Bartkowo
8. Fotografia z opisem wskazującym orientację albo mapę z zaznaczeniem stanowiskiem archeologicznym			4. Adres
			Bartkowo 25
			5. Przynależność administracyjna  Województwo Zachodniopomorskie Powiat Gryfiński Gmina Gryfino
			6. Forma ochrony
			7. Opracowanie karty adresowej (autor, data i podpis) Piotr Górkiewicz, 12.2012

# GMINNA EWIDENCJA ZABYTKÓW Bartkowo

GEZ	KARTA ADRESOWA ZABYTKU NIERUCHOMEGO		3. Miejscowość
1. Nazwa  Budynek mieszkalny nr 26	2. Czas powstania poł. XIX – pocz. XX w.,		Bartkowo
8. Fotografia z opisem wskazującym orientację albo mapę z zaznaczeniem stanowiskiem archeologicznym			4. Adres
			Bartkowo nr 26
			
			7. Opracowanie karty adresowej (autor, data i podpis) Piotr Górkiwicz, 12.2012

# GMINNA EWIDENCJA ZABYTKÓW Bartkowo

GEZ		KARTA ADRESOWA ZABYTKU NIERUCHOMEGO		3. Miejscowość
1. Nazwa		2. Czas powstania		Bartkowo
Budynek stodołno inwentarski nr 11		4 ćw. XIX w.,		
8. Fotografia z opisem wskazującym orientację albo mapę z zaznaczeniem stanowiskiem archeologicznym				4. Adres
				Bartkowo 11
				5. Przynależność administracyjna
				Województwo Zachodniopomorskie Powiat Gryfiński Gmina Gryfino
				6. Forma ochrony
				7. Opracowanie karty adresowej (autor, data i podpis) Piotr Górkiewicz, 12.2012

# GMINNA EWIDENCJA ZABYTKÓW Bartkowo

GEZ	KARTA ADRESOWA ZABYTKU NIERUCHOMEGO		3. Miejscowość	
1. Nazwa  Budynek mieszkalno – sklepowy (pastorówka)	2. Czas powstania pocz. XXw.,		Bartkowo	
8. Fotografia z opisem wskazującym orientację albo mapę z zaznaczeniem stanowiskiem archeologicznym			4. Adres	
				Bartkowo nr 15
				5. Przynależność administracyjna  Województwo Zachodniopomorskie Powiat Gryfiński Gmina Gryfino
			6. Forma ochrony	
			7. Opracowanie karty adresowej (autor, data i podpis) Piotr Górkiewicz, 12.2012	

GEZ		KARTA ADRESOWA ZABYTKU NIERUCHOMEGO		3. Miejscowość
1. Nazwa		2. Czas powstania		Bartkowo
Stodoła		4 ćw. XIX w.,		
8. Fotografia z opisem wskazującym orientację albo mapę z zaznaczeniem stanowiskiem archeologicznym				4. Adres
				Bartkowo 22
				5. Przynależność administracyjna
				Województwo Zachodniopomorskie Powiat Gryfiński Gmina Gryfino
				6. Forma ochrony
				7. Opracowanie karty adresowej (autor, data i podpis) Piotr Górkiewicz, 12 2012

WYKREŚLONO

# GMINNA EWIDENCJA ZABYTKÓW Bartkowo

GEZ		KARTA ADRESOWA ZABYTKU NIERUCHOMEGO		3. Miejscowość
1. Nazwa		2. Czas powstania		Bartkowo
Budynek inwentarski		poł. XIX – pocz. XXw		
8. Fotografia z opisem wskazującą orientację albo mapę z zaznaczeniem stanowiskiem archeologicznym				4. Adres
				Bartkowo nr 28
				5. Przynależność administracyjna
				Województwo Zachodniopomorskie Powiat Gryfiński Gmina Gryfino
				6. Forma ochrony
				7. Opracowanie karty adresowej (autor, data i podpis) Piotr Górkiewicz, 12.2012

# GMINNA EWIDENCJA ZABYTKÓW Bartkowo

GEZ	KARTA ADRESOWA ZABYTKU NIERUCHOMEGO		3. Miejscowość
1. Nazwa  Szczyt budynku nr 6	2. Czas powstania poł. XIX – pocz. XXw	Bartkowo	
8. Fotografia z opisem wskazującym orientację albo mapę z zaznaczeniem stanowiskiem archeologicznym 			4. Adres Bartkowo nr 6 5. Przynależność administracyjna Województwo Zachodniopomorskie Powiat Gryfiński Gmina Gryfino 6. Forma ochrony 7. Opracowanie karty adresowej (autor, data i podpis) Piotr Górkiewicz, 12.2012



# GMINNA EWIDENCJA ZABYTKÓW Bartkowo

GEZ	KARTA ADRESOWA ZABYTKU NIERUCHOMEGO	3. Miejscowość
1. Nazwa  Budynek inwentarski	2. Czas powstania pocz. XX w.	Bartkowo
8. Fotografia z opisem wskazującym orientację albo mapę z zaznaczeniem stanowiskiem archeologicznym		4. Adres
		Bartkowo nr 6
		5. Przynależność administracyjna  Województwo Zachodniopomorskie Powiat Gryfiński Gmina Gryfino
		6. Forma ochrony
		7. Opracowanie karty adresowej (autor, data i podpis) Piotr Górkiewicz, 12.2012

# GMINNA EWIDENCJA ZABYTKÓW Bartkowo

GEZ	KARTA ADRESOWA ZABYTKU NIERUCHOMEGO		3. Miejscowość Bartkowo
1. Nazwa  Budynek stacji tarfo	2. Czas powstania pocz. XX w.,		4. Adres Bartkowo
8. Fotografia z opisem wskazującym orientację albo mapę z zaznaczeniem stanowiskiem archeologicznym			5. Przynależność administracyjna  Województwo Zachodniopomorskie Powiat Gryfiński Gmina Gryfino
			
6. Forma ochrony			7. Opracowanie karty adresowej (autor, data i podpis) Piotr Górkiewicz, 12.2012

# GMINNA EWIDENCJA ZABYTKÓW Bartkowo

GEZ	KARTA ADRESOWA ZABYTKU NIERUCHOMEGO		3. Miejscowość
1. Nazwa  Budynek inwentarski	2. Czas powstania	Bartkowo	
8. Fotografia z opisem wskazującym orientację albo mapę z zaznaczeniem stanowiskiem archeologicznym		4. Adres	Bartkowo nr 17
			5. Przynależność administracyjna  Województwo Zachodniopomorskie Powiat Gryfiński Gmina Gryfino  6. Forma ochrony  7. Opracowanie karty adresowej (autor, data i podpis) Piotr Górkiewicz, 12.2012

# GMINNA EWIDENCJA ZABYTKÓW Bartkowo

Wykaz stanowisk archeologicznych w ramach strefy „W.II”:

Bartkowo, stan. 1 (AZP: 35-05/1)  
Bartkowo, stan. 23 (AZP: 35-05/20)

Wykaz stanowisk archeologicznych w ramach strefy „W.III”:

Bartkowo, stan. 3 (AZP: 34-05/2)  
Bartkowo, stan. 5 (AZP: 35-05/2)  
Bartkowo, stan. 6 (AZP: 35-03/3)  
Bartkowo, stan. 7 (AZP: 35-05/4)  
Bartkowo, stan. 8 (AZP: 35-05/5)  
Bartkowo, stan. 9 (AZP: 35-05/6)  
Bartkowo, stan. 10 (AZP: 35-05/7)  
Bartkowo, stan. 11 (AZP: 35-05/8)  
Bartkowo, stan. 12 (AZP: 35-05/9)  
Bartkowo, stan. 13 (AZP: 35-05/10)  
Bartkowo, stan. 15 (AZP: 35-05/12)  
Bartkowo, stan. 17 (AZP: 35-05/14)  
Bartkowo, stan. 18 (AZP: 35-05/15)