

GMINNA EWIDENCJA ZABYTKÓW CZEPINO

KARTY ADRESOWE

Czepino	3
Budynek mieszkalny nr 6 (ul. Gryfińska)	3
Budynek mieszkalny nr 8 (Gryfińska)	4
Budynek mieszkalny nr 9 (Gryfińska)	5
Budynek mieszkalny nr 13 (Gryfińska)	6
Budynek mieszkalny nr 31 (Gryfińska)	7
Budynek mieszkalny nr 39 (Gryfińska)	8
Budynek mieszkalny nr 41 (Gryfińska)	9
Budynek mieszkalny nr 43 (Gryfińska)	10
Budynek mieszkalny nr 51 (Gryfińska)	11
Budynek gospodarczy nr 51 (ul. Gryfińska)	12
Budynek mieszkalny nr 53 (Gryfińska)	13
Budynek mieszkalny nr 44 – NIEISTNIEJE (Gryfińska)	14
Budynek mieszkalny nr 57 (Gryfińska)	15
Budynek mieszkalny nr 61 (Gryfińska)	16
Budynek mieszkalny 71 (Gryfińska)	17
Budynek mieszkalny nr 58 (Gryfińska)	18
Budynek mieszkalny nr 73 (Gryfińska)	19
Budynek mieszkalny nr 75 (Gryfińska)	20
Budynek mieszkalny nr 79 (Gryfińska)	21
Budynek mieszkalny i piwnica przy budynku nr 64 (Gryfińska)	22
Budynek mieszkalny nr 3 (Kolejowa)	23
Dworzec (ul. Kolejowa)	24
Budynek gospodarczy (ul. Gryfińska)	25
Piwnica (pierwsza od strony Szczecina)	26
Piwnica (druga od strony Szczecina)	27
Piwnica (trzecia od strony Szczecina)	28
Piwnica (czwarta od strony Szczecina)	29
Piwnica (piąta od strony Szczecina)	30
Piwnica (szósta od strony Szczecina)	31

GMINNA EWIDENCJA ZABYTKÓW CZEPINO

Piwnica (siódma od strony Szczecina)	32
Budynek nr 69 (ul. Gryfińska)	33
Budynek nr 67 (ul. Gryfińska)	34
Budynek nr 59 (ul. Gryfińska)	35
Piwnica (Gryfińska)	36
Aleja kasztanowców (ul. Kolejowa)	37
Budynek gospodarczy (obok bud. nr 41)	38

GMINNA EWIDENCJA ZABYTKÓW CZEPINO

GEZ	KARTA ADRESOWA ZABYTKU NIERUCHOMEGO		3. Miejscowość
1. Nazwa Budynek mieszkalny nr 6 (ul. Gryfińska)	2. Czas powstania początek XX		Czepino
8. Fotografia z opisem wskazującym orientację albo mapę z zaznaczeniem stanowiskiem archeologicznym			4. Adres ul. Gryfińska nr 6
			
			5. Przynależność administracyjna Województwo Zachodniopomorskie Powiat Gryfiński Gmina Gryfino
			6. Forma ochrony
			7. Opracowanie karty adresowej (autor, data i podpis) Piotr Górkiewicz, 12.2012


WYKREŚLONO

GMINNA EWIDENCJA ZABYTKÓW CZEPINO

GEZ		KARTA ADRESOWA ZABYTKU NIERUCHOMEGO		3. Miejscowość
1. Nazwa		2. Czas powstania		Czepino
Budynek mieszkalny nr 8 (Gryfińska)		lata 10-te XX w.		
8. Fotografia z opisem wskazującą orientację albo mapę z zaznaczeniem stanowiskiem archeologicznym				4. Adres
				ul. Gryfińska 8
				5. Przynależność administracyjna
				Województwo Zachodniopomorskie Powiat Gryfiński Gmina Gryfino
				6. Forma ochrony
				7. Opracowanie karty adresowej (autor, data i podpis) Piotr Górkiewicz, 12.2012

WYKREŚLONO

GMINNA EWIDENCJA ZABYTKÓW CZEPINO

GEZ		KARTA ADRESOWA ZABYTKU NIERUCHOMEGO		3. Miejscowość
1. Nazwa		2. Czas powstania		Czepino
Budynek mieszkalny nr 9 (Gryfińska)		lata 10-te XX w.		
8. Fotografia z opisem wskazującą orientację albo mapę z zaznaczeniem stanowiskiem archeologicznym				4. Adres
				ul. Gryfińska 9
				5. Przynależność administracyjna
				Województwo Zachodniopomorskie Powiat Gryfiński Gmina Gryfino
				6. Forma ochrony
				7. Opracowanie karty adresowej (autor, data i podpis) Piotr Górkiewicz, 12.2012



GMINNA EWIDENCJA ZABYTKÓW CZEPINO

GEZ	KARTA ADRESOWA ZABYTKU NIERUCHOMEGO		3. Miejscowość
1. Nazwa Budyńku mieszkalny nr 13 (Gryfińska)	2. Czas powstania początek XX w.		Czepino
8. Fotografia z opisem wskazującym orientację albo mapę z zaznaczeniem stanowiskiem archeologicznym			4. Adres
			ul. Gryfińska 13
			5. Przynależność administracyjna Województwo Zachodniopomorskie Powiat Gryfiński Gmina Gryfino
			6. Forma ochrony
			7. Opracowanie karty adresowej (autor, data i podpis) Piotr Górkiewicz, 12.2012

GMINNA EWIDENCJA ZABYTKÓW CZEPINO



GEZ	KARTA ADRESOWA ZABYTKU NIERUCHOMEGO		3. Miejscowość
1. Nazwa Budynek mieszkalny nr 31 (Gryfińska)	2. Czas powstania lata 10-te XX w	Czepino	
8. Fotografia z opisem wskazującym orientację albo mapę z zaznaczeniem stanowiskiem archeologicznym			4. Adres
			ul. Gryfińska 31
		5. Przynależność administracyjna	
		Województwo Zachodniopomorskie Powiat Gryfiński Gmina Gryfino	
		6. Forma ochrony	
		7. Opracowanie karty adresowej (autor, data i podpis) Piotr Górkiewicz, 12.2012	

GMINNA EWIDENCJA ZABYTKÓW CZEPINO

GEZ	KARTA ADRESOWA ZABYTKU NIERUCHOMEGO		3. Miejscowość
1. Nazwa Budynek mieszkalny nr 39 (Gryfińska)	2. Czas powstania lata 10-te XX w.		Czepino
8. Fotografia z opisem wskazującym orientację albo mapę z zaznaczeniem stanowiskiem archeologicznym			4. Adres ul. Gryfińska 39 5. Przynależność administracyjna Województwo Zachodniopomorski Powiat Gryfiński Gmina Gryfino 6. Forma ochrony 7. Opracowanie karty adresowej (autor, data i podpis) Piotr Górkiewicz, 12.2012
			

WYKREŚLONO

GMINNA EWIDENCJA ZABYTKÓW CZEPINO

GEZ		KARTA ADRESOWA ZABYTKU NIERUCHOMEGO		3. Miejscowość
1. Nazwa		2. Czas powstania		Czepino
Budynek mieszkalny nr 41 (Gryfińska)		początek XX w.		
8. Fotografia z opisem wskazującym orientację albo mapę z zaznaczeniem stanowiskiem archeologicznym				4. Adres
				ul. Gryfińska 41
				5. Przynależność administracyjna
				Województwo Zachodniopomorski Powiat Gryfiński Gmina Gryfino
				6. Forma ochrony
				7. Opracowanie karty adresowej (autor, data i podpis) Piotr Górkiewicz, 12 2012

GMINNA EWIDENCJA ZABYTKÓW CZEPINO

GEZ		KARTA ADRESOWA ZABYTKU NIERUCHOMEGO		3. Miejscowość
1. Nazwa		2. Czas powstania		Czepino
Budynek mieszkalny nr 43 (Gryfińska)		początek XX w.,		
8. Fotografia z opisem wskazującym orientację albo mapę z zaznaczeniem stanowiskiem archeologicznym				4. Adres
				ul. Gryfińska 43
				5. Przynależność administracyjna
				Województwo Zachodniopomorskie Powiat Gryfiński Gmina Gryfino
				6. Forma ochrony
				7. Opracowanie karty adresowej (autor, data i podpis) Piotr Górkiewicz, 12.2012

GMINNA EWIDENCJA ZABYTKÓW CZEPINO

GEZ	KARTA ADRESOWA ZABYTKU NIERUCHOMEGO		3. Miejscowość
1. Nazwa Budynek mieszkalny nr 51 (Gryfińska)	2. Czas powstania początek XX w.,		Czepino
8. Fotografia z opisem wskazującym orientację albo mapę z zaznaczeniem stanowiskiem archeologicznym			4. Adres
			ul. Gryfińska nr 51
			
			7. Opracowanie karty adresowej (autor, data i podpis) Piotr Górkiewicz, 12.2012

GMINNA EWIDENCJA ZABYTKÓW CZEPINO

GEZ	KARTA ADRESOWA ZABYTKU NIERUCHOMEGO		3. Miejscowość
1. Nazwa Budynek gospodarczy nr 51 (ul. Gryfińska)	2. Czas powstania 4 ćwierć XIXw.,		Czepino
8. Fotografia z opisem wskazującym orientację albo mapę z zaznaczeniem stanowiskiem archeologicznym			4. Adres
			ul. Gryfińska 51
			5. Przynależność administracyjna Województwo Zachodniopomorskie Powiat Gryfiński Gmina Gryfino
			6. Forma ochrony
			7. Opracowanie karty adresowej (autor, data i podpis) Piotr Górkiewicz, 12.2012

GMINNA EWIDENCJA ZABYTKÓW CZEPINO

GEZ	KARTA ADRESOWA ZABYTKU NIERUCHOMEGO		3. Miejscowość
1. Nazwa Budynek mieszkalny nr 53 (Gryfińska)	2. Czas powstania XIX/XX w.,	Czepino	
8. Fotografia z opisem wskazującym orientację albo mapę z zaznaczeniem stanowiskiem archeologicznym			4. Adres
			ul. Gryfińska 53
			5. Przynależność administracyjna Województwo Zachodniopomorskie Powiat Gryfiński Gmina Gryfino
			6. Forma ochrony 7. Opracowanie karty adresowej (autor, data i podpis) Piotr Górkiewicz, 12.2012

WYKREŚLONO

GMINNA EWIDENCJA ZABYTKÓW CZEPINO

GEZ		KARTA ADRESOWA ZABYTKU NIERUCHOMEGO		3. Miejscowość
1. Nazwa		2. Czas powstania		Czepino
Budynek mieszkalny nr 44 – NIEISTNIEJE (Gryfińska)		początek XX w.,		
8. Fotografia z opisem wskazującym orientację albo mapę z zaznaczeniem stanowiskiem archeologicznym				4. Adres
				ul. Gryfińska 44
				5. Przynależność administracyjna
				Województwo Zachodniopomorskie Powiat Gryfiński Gmina Gryfino
				6. Forma ochrony
				7. Opracowanie karty adresowej (autor, data i podpis) Piotr Górkiewicz, 12.2012

GMINNA EWIDENCJA ZABYTKÓW CZEPINO

GEZ	KARTA ADRESOWA ZABYTKU NIERUCHOMEGO		3. Miejscowość
1. Nazwa Budynek mieszkalny nr 57 (Gryfińska)	2. Czas powstania początek XX w.	Czepino	
8. Fotografia z opisem wskazującym orientację albo mapę z zaznaczeniem stanowiskiem archeologicznym			4. Adres
			ul. Gryfińska nr 57
		5. Przynależność administracyjna	
		Województwo Zachodniopomorskie Powiat Gryfiński Gmina Gryfino	
		6. Forma ochrony	
		7. Opracowanie karty adresowej (autor, data i podpis) Piotr Górkiewicz, 12.2012	

GMINNA EWIDENCJA ZABYTKÓW CZEPINO

GEZ	KARTA ADRESOWA ZABYTKU NIERUCHOMEGO		3. Miejscowość
1. Nazwa Budynek mieszkalny nr 61 (Gryfińska)	2. Czas powstania lata 20-te XX w	Czepino	
8. Fotografia z opisem wskazującym orientację albo mapę z zaznaczeniem stanowiskiem archeologicznym			4. Adres
			ul. Gryfińska nr 61
		5. Przynależność administracyjna	
		Województwo Zachodniopomorskie Powiat Gryfiński Gmina Gryfino	
		6. Forma ochrony	
		7. Opracowanie karty adresowej (autor, data i podpis) Piotr Górkiewicz, 12.2012	

GMINNA EWIDENCJA ZABYTKÓW CZEPINO

GEZ	KARTA ADRESOWA ZABYTKU NIERUCHOMEGO		3. Miejscowość
1. Nazwa	2. Czas powstania		Czepino
Budynek mieszkalny 71 (Gryfińska)	początek XX w.		
8. Fotografia z opisem wskazującym orientację albo mapę z zaznaczeniem stanowiskiem archeologicznym			4. Adres
			ul. Gryfińska 71
			5. Przynależność administracyjna
			Województwo Zachodniopomorskie Powiat Gryfiński Gmina Gryfino
			6. Forma ochrony
			7. Opracowanie karty adresowej (autor, data i podpis) Piotr Górkiewicz, 12.2012
			


GMINNA EWIDENCJA ZABYTKÓW CZEPINO

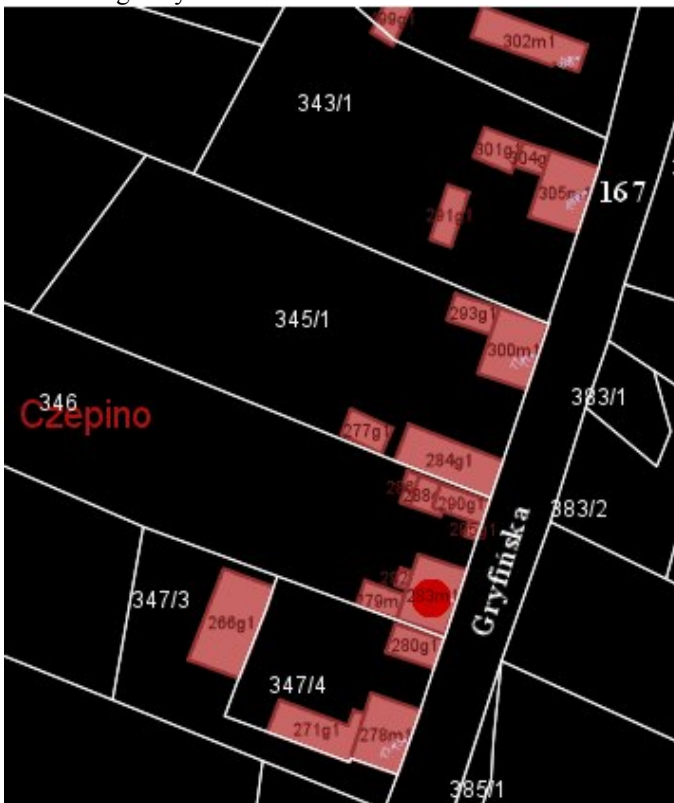
GEZ	KARTA ADRESOWA ZABYTKU NIERUCHOMEGO		3. Miejscowość
1. Nazwa Budynek mieszkalny nr 58 (Gryfińska)	2. Czas powstania lata 10-te XX w.,	Czepino	
8. Fotografia z opisem wskazującym orientację albo mapę z zaznaczeniem stanowiskiem archeologicznym 			4. Adres ul. Gryfińska 58 5. Przynależność administracyjna Województwo Zachodniopomorskie Powiat Gryfiński Gmina Gryfino 6. Forma ochrony 7. Opracowanie karty adresowej (autor, data i podpis) Piotr Górkiewicz, 12.2012

GMINNA EWIDENCJA ZABYTKÓW CZEPINO

GEZ		KARTA ADRESOWA ZABYTKU NIERUCHOMEGO		3. Miejscowość
1. Nazwa		2. Czas powstania		Czepino
Budynek mieszkalny nr 73 (Gryfińska)		początek XX w.		
8. Fotografia z opisem wskazującym orientację albo mapę z zaznaczeniem stanowiskiem archeologicznym				4. Adres
				ul. Gryfińska 73
				5. Przynależność administracyjna
				Województwo Zachodniopomorskie Powiat Gryfiński Gmina Gryfino
				6. Forma ochrony
				7. Opracowanie karty adresowej (autor, data i podpis) Piotr Górkiewicz, 12.2012

GMINNA EWIDENCJA ZABYTKÓW CZEPINO

GEZ	KARTA ADRESOWA ZABYTKU NIERUCHOMEGO		3. Miejscowość
1. Nazwa	2. Czas powstania		Czepino
Budynek mieszkalny nr 75 (Gryfińska)	początek XX w.		
8. Fotografia z opisem wskazującym orientację albo mapę z zaznaczeniem stanowiskiem archeologicznym			4. Adres
			ul. Gryfińska 75
			5. Przynależność administracyjna
			Województwo Zachodniopomorskie
			Powiat Gryfiński
			Gmina Gryfino
			6. Forma ochrony
			7. Opracowanie karty adresowej (autor, data i podpis)
			Piotr Górkiewicz, 12.2012



GMINNA EWIDENCJA ZABYTKÓW CZEPINO

GEZ	KARTA ADRESOWA ZABYTKU NIERUCHOMEGO		3. Miejscowość
1. Nazwa Budynek mieszkalny nr 79 (Gryfińska) NB	2. Czas powstania początek XX w.	Czepino – Nowe Brynki	
8. Fotografia z opisem wskazującym orientację albo mapę z zaznaczeniem stanowiskiem archeologicznym			4. Adres
			ul. Gryfińska 79
		5. Przynależność administracyjna	
		Województwo Zachodniopomorskie Powiat Gryfiński Gmina Gryfino	
		6. Forma ochrony	
		7. Opracowanie karty adresowej (autor, data i podpis) Piotr Górkiewicz, 12.2012	

GMINNA EWIDENCJA ZABYTKÓW CZEPINO

GEZ	KARTA ADRESOWA ZABYTKU NIERUCHOMEGO		3. Miejscowość		
1. Nazwa Budynek mieszkalny i piwnica przy budynku nr 64 (Gryfińska)	2. Czas powstania 1880 r.	Czepino			
8. Fotografia z opisem wskazującym orientację albo mapę z zaznaczeniem stanowiskiem archeologicznym		4. Adres			
				ul. Gryfińska 64	
				5. Przynależność administracyjna Województwo Zachodniopomorskie Powiat Gryfiński Gmina Gryfino	
				6. Forma ochrony Uchwała nr XV/144/11 Rady Miejskiej w Gryfinie z dnia 29 grudnia 2011r., w sprawie miejscowego planu zagospodarowania przestrzennego dla obszaru położonego w obrębach Czepino i Daleszewo Cz-60.MN.21	
		7. Opracowanie karty adresowej (autor, data i podpis) Piotr Górkiewicz, 12.2012			

GMINNA EWIDENCJA ZABYTKÓW CZEPINO

GEZ	KARTA ADRESOWA ZABYTKU NIERUCHOMEGO		3. Miejscowość
1. Nazwa Budynek mieszkalny nr 3 (Kolejowa)	2. Czas powstania lata 10-te XX w.		Czepino
8. Fotografia z opisem wskazującym orientację albo mapę z zaznaczeniem stanowiskiem archeologicznym 			4. Adres ul. Kolejowa nr 3 5. Przynależność administracyjna Województwo Zachodniopomorskie Powiat Gryfiński Gmina Gryfino 6. Forma ochrony 7. Opracowanie karty adresowej (autor, data i podpis) Piotr Górkiewicz, 12.2012



GMINNA EWIDENCJA ZABYTKÓW CZEPINO

GEZ		KARTA ADRESOWA ZABYTKU NIERUCHOMEGO		3. Miejscowość
1. Nazwa		2. Czas powstania		Czepino
Dworzec (ul. Kolejowa)		początek XX w.		
8. Fotografia z opisem wskazującym orientację albo mapę z zaznaczeniem stanowiskiem archeologicznym				4. Adres
				ul. Kolejowa nr 1
				5. Przynależność administracyjna
				Województwo Zachodniopomorskie Powiat Gryfiński Gmina Gryfino
				6. Forma ochrony
				7. Opracowanie karty adresowej (autor, data i podpis) Piotr Górkiewicz, 12.2012

GMINNA EWIDENCJA ZABYTKÓW CZEPINO

GEZ	KARTA ADRESOWA ZABYTKU NIERUCHOMEGO		3. Miejscowość
1. Nazwa Budynek gospodarczy (ul. Gryfińska)	2. Czas powstania początek XX		Czepino
8. Fotografia z opisem wskazującym orientację albo mapę z zaznaczeniem stanowiskiem archeologicznym			4. Adres
			ul. Gryfińska 91
			
			7. Opracowanie karty adresowej (autor, data i podpis) Piotr Górkiewicz, 12.2012

GMINNA EWIDENCJA ZABYTKÓW CZEPINO

GEZ		KARTA ADRESOWA ZABYTKU NIERUCHOMEGO		3. Miejscowość
1. Nazwa		2. Czas powstania		Czepino
Piwnica (pierwsza od strony Szczecina)		XIX w.		
8. Fotografia z opisem wskazującym orientację albo mapę z zaznaczeniem stanowiskiem archeologicznym				4. Adres
				ul. Gryfińska
				5. Przynależność administracyjna
				Województwo Zachodniopomorskie Powiat Gryfiński Gmina Gryfino
				6. Forma ochrony Uchwała nr XV/144/11 Rady Miejskiej w Gryfinie z dnia 29 grudnia 2011 r., w sprawie miejscowego planu zagospodarowania przestrzennego dla obszaru położonego w obrębach Czepino i Daleszewo Cz-60.Zu.1
				7. Opracowanie karty adresowej (autor, data i podpis) Piotr Górkiewicz, 12.2012

GMINNA EWIDENCJA ZABYTKÓW CZEPINO

GEZ	KARTA ADRESOWA ZABYTKU NIERUCHOMEGO		3. Miejscowość
1. Nazwa Piwnica (druga od strony Szczecina)	2. Czas powstania XIX w.		Czepino
8. Fotografia z opisem wskazującym orientację albo mapę z zaznaczeniem stanowiskiem archeologicznym			4. Adres ul. Gryfińska
			5. Przynależność administracyjna Województwo Zachodniopomorskie Powiat Gryfiński Gmina Gryfino
			6. Forma ochrony Uchwała nr XV/144/11 Rady Miejskiej w Gryfinie z dnia 29 grudnia 2011r., w sprawie miejscowego planu zagospodarowania przestrzennego dla obszaru położonego w obrębach Czepino i Daleszewo Cz-60.Zu.1
			7. Opracowanie karty adresowej (autor, data i podpis) Piotr Górkiewicz, 12.2012



GMINNA EWIDENCJA ZABYTKÓW CZEPINO

GEZ	KARTA ADRESOWA ZABYTKU NIERUCHOMEGO		3. Miejscowość
1. Nazwa Piwnica (trzecia od strony Szczecina)	2. Czas powstania XIX w.		Czepino
8. Fotografia z opisem wskazującym orientację albo mapę z zaznaczeniem stanowiskiem archeologicznym			4. Adres ul. Gryfińska 5. Przynależność administracyjna Województwo Zachodniopomorskie Powiat Gryfiński Gmina Gryfino
			
			6. Forma ochrony Uchwała nr XV/144/11 Rady Miejskiej w Gryfinie z dnia 29 grudnia 2011 r., w sprawie miejscowego planu zagospodarowania przestrzennego dla obszaru położonego w obrębach Czepino i Daleszewo Cz-60.Zu.1 7. Opracowanie karty adresowej (autor, data i podpis) Piotr Górkiewicz, 12.2012

GMINNA EWIDENCJA ZABYTKÓW CZEPINO

GEZ		KARTA ADRESOWA ZABYTKU NIERUCHOMEGO		3. Miejscowość
1. Nazwa		2. Czas powstania		Czepino
Piwnica (czwarta od strony Szczecina)		XIX w.		
8. Fotografia z opisem wskazującym orientację albo mapę z zaznaczeniem stanowiskiem archeologicznym				4. Adres
				ul. Gryfińska
				5. Przynależność administracyjna
				Województwo Zachodniopomorskie Powiat Gryfiński Gmina Gryfino
				6. Forma ochrony Uchwała nr XV/144/11 Rady Miejskiej w Gryfinie z dnia 29 grudnia 2011 r., w sprawie miejscowego planu zagospodarowania przestrzennego dla obszaru położonego w obrębach Czepino i Daleszewo Cz-60.Zu.1
				7. Opracowanie karty adresowej (autor, data i podpis) Piotr Górkiewicz, 12.2012

GMINNA EWIDENCJA ZABYTKÓW CZEPINO

GEZ	KARTA ADRESOWA ZABYTKU NIERUCHOMEGO		3. Miejscowość
1. Nazwa Piwnica (piąta od strony Szczecina)	2. Czas powstania XIX w.		Czepino
8. Fotografia z opisem wskazującym orientację albo mapę z zaznaczeniem stanowiskiem archeologicznym			4. Adres
			ul. Gryfińska
			5. Przynależność administracyjna Województwo Zachodniopomorskie Powiat Gryfiński Gmina Gryfino
			6. Forma ochrony Uchwała nr XV/144/11 Rady Miejskiej w Gryfinie z dnia 29 grudnia 2011 r., w sprawie miejscowego planu zagospodarowania przestrzennego dla obszaru położonego w obrębach Czepino i Daleszewo Cz-60.MN.21
			7. Opracowanie karty adresowej (autor, data i podpis) Piotr Górkiewicz, 12.2012

GMINNA EWIDENCJA ZABYTKÓW CZEPINO

GEZ	KARTA ADRESOWA ZABYTKU NIERUCHOMEGO		3. Miejscowość
1. Nazwa Piwnica (szósta od strony Szczecina)	2. Czas powstania XIX w.		Czepino
8. Fotografia z opisem wskazującym orientację albo mapę z zaznaczeniem stanowiskiem archeologicznym			4. Adres ul. Gryfińska 5. Przynależność administracyjna Województwo Zachodniopomorskie Powiat Gryfiński Gmina Gryfino 6. Forma ochrony Uchwała nr XV/144/11 Rady Miejskiej w Gryfinie z dnia 29 grudnia 2011r., w sprawie miejscowego planu zagospodarowania przestrzennego dla obszaru położonego w obrębach Czepino i Daleszewo Cz-60.MN.21 7. Opracowanie karty adresowej (autor, data i podpis) Piotr Górkiewicz, 12.2012
			

GMINNA EWIDENCJA ZABYTKÓW CZEPINO

GEZ	KARTA ADRESOWA ZABYTKU NIERUCHOMEGO		3. Miejscowość
1. Nazwa Piwnica (siódma od strony Szczecina)	2. Czas powstania XIX w.		Czepino
8. Fotografia z opisem wskazującym orientację albo mapę z zaznaczeniem stanowiskiem archeologicznym			4. Adres ul. Gryfińska 5. Przynależność administracyjna Województwo Zachodniopomorskie Powiat Gryfiński Gmina Gryfino
 			6. Forma ochrony Uchwała nr XV/144/11 Rady Miejskiej w Gryfinie z dnia 29 grudnia 2011 r., w sprawie miejscowego planu zagospodarowania przestrzennego dla obszaru położonego w obrębach Czepino i Daleszewo Cz-60.MN.21 7. Opracowanie karty adresowej (autor, data i podpis) Piotr Górkiewicz, 12.2012

GMINNA EWIDENCJA ZABYTKÓW CZEPINO

GEZ	KARTA ADRESOWA ZABYTKU NIERUCHOMEGO		3. Miejscowość
1. Nazwa Budynek nr 69 (ul. Gryfińska)	2. Czas powstania XIX/XX w.		Czepino
8. Fotografia z opisem wskazującym orientację albo mapę z zaznaczeniem stanowiskiem archeologicznym			4. Adres
			ul. Gryfińska 69
			5. Przynależność administracyjna
			Województwo Zachodniopomorskie Powiat Gryfiński Gmina Gryfino
			6. Forma ochrony
			7. Opracowanie karty adresowej (autor, data i podpis) Piotr Górkiewicz, 12.2012

GMINNA EWIDENCJA ZABYTKÓW CZEPINO

GEZ	KARTA ADRESOWA ZABYTKU NIERUCHOMEGO		3. Miejscowość
1. Nazwa Budynek nr 67 (ul. Gryfińska)	2. Czas powstania początek XX w.	Czepino	
8. Fotografia z opisem wskazującym orientację albo mapę z zaznaczeniem stanowiskiem archeologicznym 			4. Adres ul. Gryfińska 67 5. Przynależność administracyjna Województwo Zachodniopomorskie Powiat Gryfiński Gmina Gryfino 6. Forma ochrony 7. Opracowanie karty adresowej (autor, data i podpis) Piotr Górkiewicz, 12.2012

GMINNA EWIDENCJA ZABYTKÓW CZEPINO

GEZ	KARTA ADRESOWA ZABYTKU NIERUCHOMEGO		3. Miejscowość	
1. Nazwa Budynek nr 59 (ul. Gryfińska)	2. Czas powstania 1928 r.	Czepino		
8. Fotografia z opisem wskazującym orientację albo mapę z zaznaczeniem stanowiskiem archeologicznym 			4. Adres ul. Gryfińska 59 5. Przynależność administracyjna Województwo Zachodniopomorskie Powiat Gryfiński Gmina Gryfino 6. Forma ochrony 7. Opracowanie karty adresowej (autor, data i podpis) Piotr Górkiewicz, 12.2012	

GMINNA EWIDENCJA ZABYTKÓW CZEPINO

GEZ		KARTA ADRESOWA ZABYTKU NIERUCHOMEGO		3. Miejscowość
1. Nazwa		2. Czas powstania		Czepino
Piwnica (Gryfińska)		XIX w.		
8. Fotografia z opisem wskazującym orientację albo mapę z zaznaczeniem stanowiskiem archeologicznym				4. Adres
				ul. Gryfińska ...
				5. Przynależność administracyjna
				Województwo Zachodniopomorskie Powiat Gryfiński Gmina Gryfino
				6. Forma ochrony
				7. Opracowanie karty adresowej (autor, data i podpis) Piotr Górkiewicz, 12.2012

GMINNA EWIDENCJA ZABYTKÓW CZEPINO

GEZ	KARTA ADRESOWA ZABYTKU NIERUCHOMEGO		3. Miejscowość
1. Nazwa Aleja kasztanowców (ul. Kolejowa)	2. Czas powstania	Czepino	
8. Fotografia z opisem wskazującym orientację albo mapę z zaznaczeniem stanowiskiem archeologicznym 		4. Adres ul. Kolejowa	
		5. Przynależność administracyjna Województwo Zachodniopomorskie Powiat Gryfiński Gmina Gryfino	
		6. Forma ochrony	
		7. Opracowanie karty adresowej (autor, data i podpis) Piotr Górkiewicz, 12.2012	

GMINNA EWIDENCJA ZABYTKÓW CZEPINO

GEZ	KARTA ADRESOWA ZABYTKU NIERUCHOMEGO		3. Miejscowość
1. Nazwa Budynek gospodarczy (obok bud. nr 41)	2. Czas powstania początek XX w.	Czepino	
8. Fotografia z opisem wskazującym orientację albo mapę z zaznaczeniem stanowiskiem archeologicznym		 <p>The photograph shows a two-story brick building with a red gabled roof and a light blue metal gate. The building is situated on a street corner. The map to the right shows a street grid with 'Gryfińska' street running vertically. A red circle on the map marks the location of the building, labeled '361/1 Czepino'.</p>	4. Adres ul. Gryfińska 5. Przynależność administracyjna Województwo Zachodniopomorskie Powiat Gryfiński Gmina Gryfino 6. Forma ochrony 7. Opracowanie karty adresowej (autor, data i podpis) Piotr Górkiewicz, 12.2012

GMINNA EWIDENCJA ZABYTKÓW CZEPINO

Wykaz stanowisk archeologicznych w ramach strefy „W.III”:

Czepino, stan.1 (AZP: 33-05/22)

Czepino, stan. 2 (AZP: 33-05/23)

Czepino, stan. 3 (AZP: 33-05/24)

Czepino, stan. 4 (AZP: 33-05/25)

Czepino, stan. 5 (AZP: 33-05/26)

Czepino, stan. 6 (AZP: 33-05/27)

Czepino, stan. 7 (AZP: 33-05/28)