



GMINNA EWIDENCJA ZABYTKÓW Dołgie

KARTY ADRESOWE

Kościół Rzymsko Katolicki Filialny pw. Piotr i Pawła Apostołów.....	2
Kościół Rzymsko Katolicki Filialny pw. Piotr i Pawła Apostołów – brama i mur cmentarza.....	3
Gorzelnia i kuźnia	4
Budynek warsztatu.....	5
Budynek inwentarski	7
Budynku mieszkalny nr 11 (czworak)	8
Budynek inwentarski wraz murowanym ogrodzeniem działki.....	9
Budynek mieszkalny nr 9.....	10
Piwnica.....	11
Budynek gospodarczy.....	12
Dąb.....	13
Kocie łby.....	14

GMINNA EWIDENCJA ZABYTKÓW Dołgie

GEZ	KARTA ADRESOWA ZABYTKU NIERUCHOMEGO		3. Miejscowość
1. Nazwa	2. Czas powstania		Dołgie
Kościół Rzymsko Katolicki Filaralny pw. Piotr i Pawła Apostołów	XV/XVI przebudowany w XIX w.		
8. Fotografia z opisem wskazującym orientację albo mapę z zaznaczeniem stanowiskiem archeologicznym			4. Adres
<div style="display: flex; justify-content: space-around;">   </div>			Dołgie
			5. Przynależność administracyjna Województwo Zachodniopomorskie Powiat Gryfiński Gmina Gryfino
			6. Forma ochrony <u>Wpis do rejestru zabytków.</u> z dnia .., pod nr <u>Księgi rejestru zabytków województwa zachodniopomorskiego nr:</u> A-401.
			7. Opracowanie karty adresowej (autor, data i podpis) Piotr Górkiewicz, 12.2012


GMINNA EWIDENCJA ZABYTKÓW Dołgie

GEZ	KARTA ADRESOWA ZABYTKU NIERUCHOMEGO		3. Miejscowość
1. Nazwa	2. Czas powstania		Dołgie
Cmentarz przykościelny funkcjonujący *brama i mur cmentarza	XIX w.		
8. Fotografia z opisem wskazującym orientację albo mapę z zaznaczeniem stanowiskiem archeologicznym			4. Adres
			Dołgie
			5. Przynależność administracyjna
			Województwo Zachodniopomorskie
			Powiat Gryfiński
			Gmina Gryfino
			6. Forma ochrony
			7. Opracowanie karty adresowej (autor, data i podpis) Piotr Górkiewicz, 12.2012

GMINNA EWIDENCJA ZABYTKÓW Dołgie



GEZ	KARTA ADRESOWA ZABYTKU NIERUCHOMEGO		3. Miejscowość
1. Nazwa	2. Czas powstania		Dołgie
Gorzelnia i kuźnia	Ok. 1860r.1923r.		
8. Fotografia z opisem wskazującym orientację albo mapę z zaznaczeniem stanowiskiem archeologicznym			4. Adres
			Dołgie
			5. Przynależność administracyjna
			Województwo Zachodniopomorskie
			Powiat Gryfiński
			Gmina Gryfino
			6. Forma ochrony
			7. Opracowanie karty adresowej (autor, data i podpis) Piotr Górkiewicz, 12.2012

GMINNA EWIDENCJA ZABYTKÓW Dołgie

GEZ	KARTA ADRESOWA ZABYTKU NIERUCHOMEGO		3. Miejscowość
1. Nazwa	2. Czas powstania		Dołgie
Budynek warsztatu	XIX –XX w.		
8. Fotografia z opisem wskazującym orientację albo mapę z zaznaczeniem stanowiskiem archeologicznym			4. Adres
			Dołgie
			5. Przynależność administracyjna
			Województwo Zachodniopomorskie Powiat Gryfiński Gmina Gryfino
			6. Forma ochrony
			7. Opracowanie karty adresowej (autor, data i podpis) Piotr Górkiewicz, 12.2012

GMINNA EWIDENCJA ZABYTKÓW Dołgie

GMINNA EWIDENCJA ZABYTKÓW Dołgie

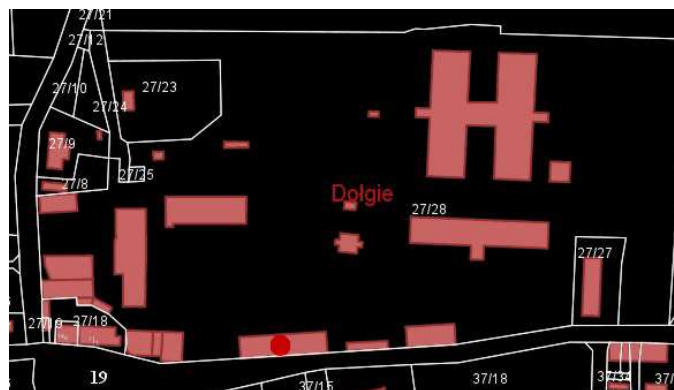
GEZ	KARTA ADRESOWA ZABYTKU NIERUCHOMEGO		3. Miejscowość
1. Nazwa		2. Czas powstania	Dołgie
Budynek inwentarski		XIX –XX w.	
8. Fotografia z opisem wskazującym orientację albo mapę z zaznaczeniem stanowiskiem archeologicznym			4. Adres
<div style="display: flex; justify-content: space-between;">   </div>			Dołgie
			5. Przynależność administracyjna
			Województwo Zachodniopomorskie Powiat Gryfiński Gmina Gryfino
			6. Forma ochrony
			7. Opracowanie karty adresowej (autor, data i podpis) Piotr Górkiewicz, 12.2012

GMINNA EWIDENCJA ZABYTKÓW Dołgie

GEZ	KARTA ADRESOWA ZABYTKU NIERUCHOMEGO		3. Miejscowość
1. Nazwa	2. Czas powstania		Dołgie
Budynku mieszkalny nr 11 (czworak)	lata 10- te XX w		
8. Fotografia z opisem wskazującym orientację albo mapę z zaznaczeniem stanowiskiem archeologicznym			4. Adres
			Dołgie nr 11
			5. Przynależność administracyjna
			Województwo Zachodniopomorskie
			Powiat Gryfiński
			Gmina Gryfino
			6. Forma ochrony
			7. Opracowanie karty adresowej (autor, data i podpis)
			Piotr Górkiewicz, 12.2012

GMINNA EWIDENCJA ZABYTKÓW Dołgie

GEZ	KARTA ADRESOWA ZABYTKU NIERUCHOMEGO		3. Miejscowość
1. Nazwa	2. Czas powstania		Dołgie
Budynek inwentarski wraz murowanym ogrodzeniem działki	lata 10- te XX w		
8. Fotografia z opisem wskazującym orientację albo mapę z zaznaczeniem stanowiskiem archeologicznym			4. Adres
			Dołgie
			5. Przynależność administracyjna
			Województwo Zachodniopomorskie
			Powiat Gryfiński
			Gmina Gryfino
			6. Forma ochrony
			7. Opracowanie karty adresowej (autor, data i podpis)
			Piotr Górkiewicz, 12.2012



GMINNA EWIDENCJA ZABYTKÓW Dołgie

GEZ	KARTA ADRESOWA ZABYTKU NIERUCHOMEGO		3. Miejscowość
1. Nazwa	2. Czas powstania		Dołgie
Budynek mieszkalny nr 9	1924 r		
8. Fotografia z opisem wskazującym orientację albo mapę z zaznaczeniem stanowiskiem archeologicznym			4. Adres
<div style="display: flex; justify-content: space-between;"> <div style="width: 45%; text-align: center;">  </div> <div style="width: 45%; text-align: center;">  </div> </div>			Dołgie nr 9
			5. Przynależność administracyjna
			Województwo Zachodniopomorski Powiat Gryfiński Gmina Gryfino
			6. Forma ochrony
			7. Opracowanie karty adresowej (autor, data i podpis) Piotr Górkiewicz, 12.2012

GMINNA EWIDENCJA ZABYTKÓW Dołgie

GEZ		KARTA ADRESOWA ZABYTKU NIERUCHOMEGO		3. Miejscowość
1. Nazwa		2. Czas powstania		Dołgie
Piwnica			
8. Fotografia z opisem wskazującym orientację albo mapę z zaznaczeniem stanowiskiem archeologicznym				4. Adres
				Dołgie
				5. Przynależność administracyjna
				Województwo Zachodniopomorski Powiat Gryfiński Gmina Gryfino
				6. Forma ochrony
				7. Opracowanie karty adresowej (autor, data i podpis) Piotr Górkiewicz, 12.2012



GMINNA EWIDENCJA ZABYTKÓW Dołgie

GEZ	KARTA ADRESOWA ZABYTKU NIERUCHOMEGO	3. Miejscowość
1. Nazwa	2. Czas powstania	Dołgie
Budynek gospodarczy	... W.,	
8. Fotografia z opisem wskazującym orientację albo mapę z zaznaczeniem stanowiskiem archeologicznym		4. Adres
		Dołgie 20-22
		5. Przynależność administracyjna
		Województwo Zachodniopomorskie Powiat Gryfiński Gmina Gryfino
		6. Forma ochrony
		7. Opracowanie karty adresowej (autor, data i podpis) Piotr Górkiewicz, 12.2012

GMINNA EWIDENCJA ZABYTKÓW Dołgie

GEZ	KARTA ADRESOWA ZABYTKU NIERUCHOMEGO		3. Miejscowość
1. Nazwa Dąb	2. Czas powstania ... W.,		Dołgie
8. Fotografia z opisem wskazującym orientację albo mapę z zaznaczeniem stanowiskiem archeologicznym			4. Adres Dołgie ...
<div style="display: flex; justify-content: space-around;">   </div>			5. Przynależność administracyjna Województwo Zachodniopomorskie Powiat Gryfiński Gmina Gryfino
			6. Forma ochrony
			7. Opracowanie karty adresowej (autor, data i podpis) Piotr Górkiewicz, 12.2012

GMINNA EWIDENCJA ZABYTKÓW Dołgie

GEZ	KARTA ADRESOWA ZABYTKU NIERUCHOMEGO		3. Miejscowość
1. Nazwa	2. Czas powstania		Dołgie
Kocie łby	1 poł. XX w.,		
8. Fotografia z opisem wskazującym orientację albo mapę z zaznaczeniem stanowiskiem archeologicznym			4. Adres
 			Dołgie...
			5. Przynależność administracyjna
			Województwo Zachodniopomorskie Powiat Gryfiński Gmina Gryfino
			6. Forma ochrony
			7. Opracowanie karty adresowej (autor, data i podpis) Piotr Górkiewicz, 12.2012

GMINNA EWIDENCJA ZABYTKÓW Dołgie

Wykaz stanowisk archeologicznych w ramach strefy „W.III”:

- Dolgie, stan. 2 (AZP: 35-06/78)
- Dołgie, stan. 4 (AZP: 35-06/80)
- Dołgie, stan... (AZP: 35-06/81)
- Dołgie, stan. 6 (AZP: 35-06/82)
- Dołgie, stan. 7 (AZP: 35-06/83)
- Dołgie, stan. 8 (AZP: 35-06/84)
- Dolgie, stan. 9 (AZP: 35-06/85)
- Dołgie, stan. 10 (AZP: 35-06/86)