
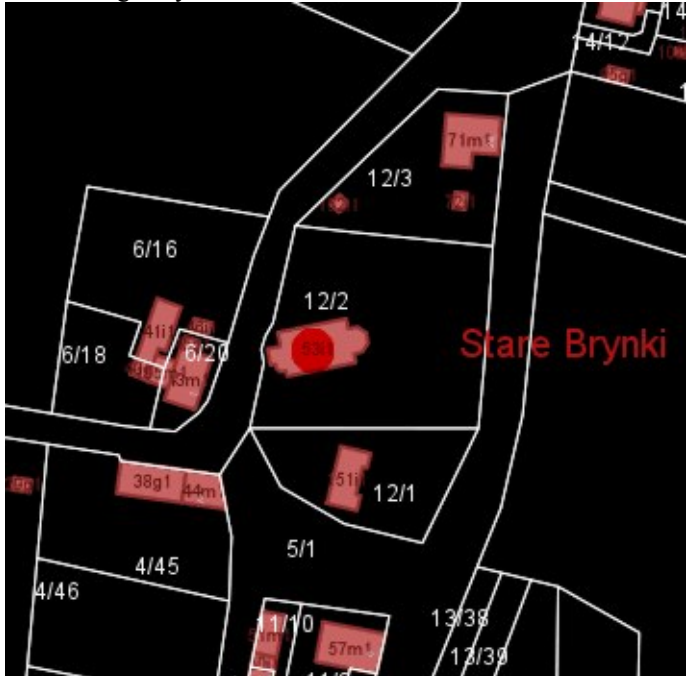


GMINNA EWIDENCJA ZABYTKÓW STARE BRYNKI

KARTY ADRESOWE

Stare Brynki	2
Kościół pw. św. s. Faustyny Kowalskiej	2
Cmentarz przykościelny	3
Budynek mieszkalny nr 1	4
Budynek mieszkalno – inwentarski nr 2	5
Piwnica ziemna	6
Budynek mieszkalny nr 11	7
Budynek inwentarski	8
„Zielone bramy” przy budynkach nr 13, 15	9
Budynek mieszkalny nr 17	10
Bloki granitowe	11
Cmentarz poewangelicki – nie funkcjonujący	12
Punkt osadniczy kultury pucharów lejkowatych, osada kultury łużyckiej, cmentarzysko z wczesnego średniowiecza – stanowisko nr 31 – AZP 33-06/179	13

GMINNA EWIDENCJA ZABYTKÓW STARE BRYNKI


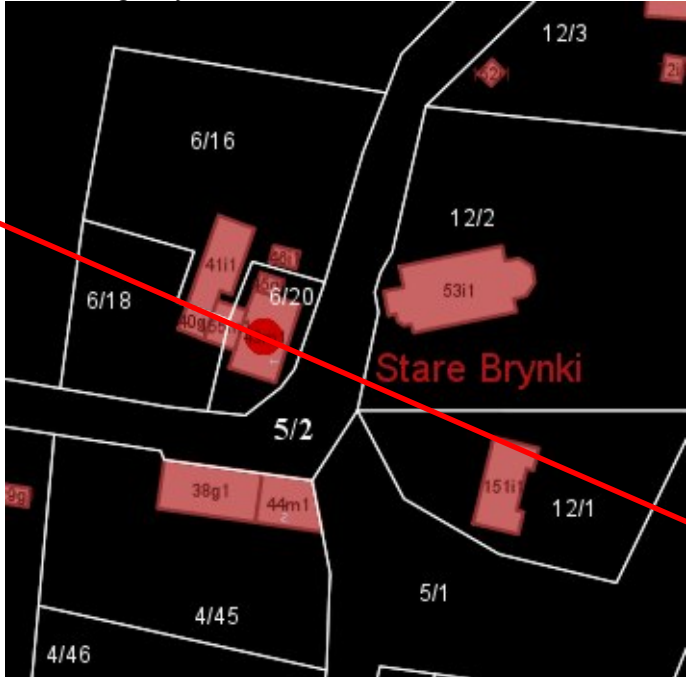
GEZ	KARTA ADRESOWA ZABYTKU NIERUCHOMEGO	3. Miejscowość
1. Nazwa Kościół pw. św. s. Faustyny Kowalskiej	2. Czas powstania koniec XIX w, XX w	Stare Brynki
8. Fotografia z opisem wskazującym orientację albo mapę z zaznaczeniem stanowiskiem archeologicznym		4. Adres Stare Brynki
		5. Przynależność administracyjna Województwo Zachodniopomorskie Powiat Gryfiński Gmina Gryfino
		6. Forma ochrony <u>Wpis do rejestru zabytków.</u> z dnia 3 grudnia 1963., pod nr 418. <u>Księgi rejestru zabytków województwa zachodniopomorskiego nr:</u>
		7. Opracowanie karty adresowej (autor, data i podpis) Piotr Górkiewicz, 12.2012

GMINNA EWIDENCJA ZABYTKÓW STARE BRYNKI

GEZ	KARTA ADRESOWA ZABYTKU NIERUCHOMEGO		3. Miejscowość
1. Nazwa Cmentarz przykościelny	2. Czas powstania XIX w		Chlebowo
8. Fotografia z opisem wskazującym orientację albo mapę z zaznaczeniem stanowiskiem archeologicznym			4. Adres Stare Brynki 5. Przynależność administracyjna Województwo Zachodniopomorskie Powiat Gryfiński Gmina Gryfino 6. Forma ochrony 7. Opracowanie karty adresowej (autor, data i podpis) Piotr Górkiewicz, 12.2012
			

GMINNA EWIDENCJA ZABYTKÓW STARE BRYNKI

WYKREŚLONO

GEZ		KARTA ADRESOWA ZABYTKU NIERUCHOMEGO		3. Miejscowość
1. Nazwa		2. Czas powstania		Stare Brynki
Budynek mieszkalny nr 1		lata 10-te XXw		
8. Fotografia z opisem wskazującym orientację albo mapę z zaznaczeniem stanowiskiem archeologicznym				4. Adres
				Stare Brynki nr 1
				5. Przynależność administracyjna
				Województwo Zachodniopomorskie
				Powiat Gryfiński
				Gmina Gryfino
				6. Forma ochrony
				7. Opracowanie karty adresowej (autor, data i podpis)
				Piotr Górkiewicz, 12.2012

GMINNA EWIDENCJA ZABYTKÓW STARE BRYNKI

WYKREŚLONO


GEZ		KARTA ADRESOWA ZABYTKU NIERUCHOMEGO	3. Miejscowość
1. Nazwa	2. Czas powstania	3. Miejscowość	
Budynek mieszkalny – inwentarski nr 2	lata 10 XX	Stare Brynki	
8. Fotografia z opisem wskazującym orientację albo mapę z zaznaczeniem stanowiskiem archeologicznym		4. Adres	
<div style="display: flex;">   </div>		Stare Brynki nr 2	
		5. Przynależność administracyjna	
		Województwo Zachodniopomorskie Powiat Gryfiński Gmina Gryfino	
		6. Forma ochrony	
		7. Opracowanie karty adresowej (autor, data i podpis) Piotr Górkiewicz, 12.2012	

GMINNA EWIDENCJA ZABYTKÓW STARE BRYNKI

GEZ	KARTA ADRESOWA ZABYTKU NIERUCHOMEGO		3. Miejscowość
1. Nazwa	2. Czas powstania		Stare Brynki
Piwnica ziemna	Koniec XIX w,		
8. Fotografia z opisem wskazującym orientację albo mapę z zaznaczeniem stanowiskiem archeologicznym			4. Adres
 			Stare Brynki
			5. Przynależność administracyjna
6. Forma ochrony			7. Opracowanie karty adresowej (autor, data i podpis) Piotr Górkiewicz, 12.2012

GMINNA EWIDENCJA ZABYTKÓW STARE BRYNKI

WYKREŚLONO

GEZ		KARTA ADRESOWA ZABYTKU NIERUCHOMEGO		3. Miejscowość
1. Nazwa		2. Czas powstania		Stare Brynki
Budynek mieszkalny nr 11		lata 20-te XXw		
8. Fotografia z opisem wskazującym orientację albo mapę z zaznaczeniem stanowiskiem archeologicznym				4. Adres
				Stare Brynki nr 11
				5. Przynależność administracyjna
				Województwo Zachodniopomorskie Powiat Gryfiński Gmina Gryfino
				6. Forma ochrony
				7. Opracowanie karty adresowej (autor, data i podpis) Piotr Górkiewicz, 12.2012

GMINNA EWIDENCJA ZABYTKÓW STARE BRYNKI

WYKREŚLONO

GEZ		KARTA ADRESOWA ZABYTKU NIERUCHOMEGO		3. Miejscowość
1. Nazwa		2. Czas powstania		Stare Brynki
Budynek inwentarski		lata 10 XX w.		
8. Fotografia z opisem wskazującym orientację albo mapę z zaznaczeniem stanowiskiem archeologicznym				4. Adres
				Stare Brynki
				5. Przynależność administracyjna
				Województwo Zachodniopomorski Powiat Gryfiński Gmina Gryfino
				6. Forma ochrony
				7. Opracowanie karty adresowej (autor, data i podpis) Piotr Górkiewicz, 12.2012

GMINNA EWIDENCJA ZABYTKÓW STARE BRYNKI


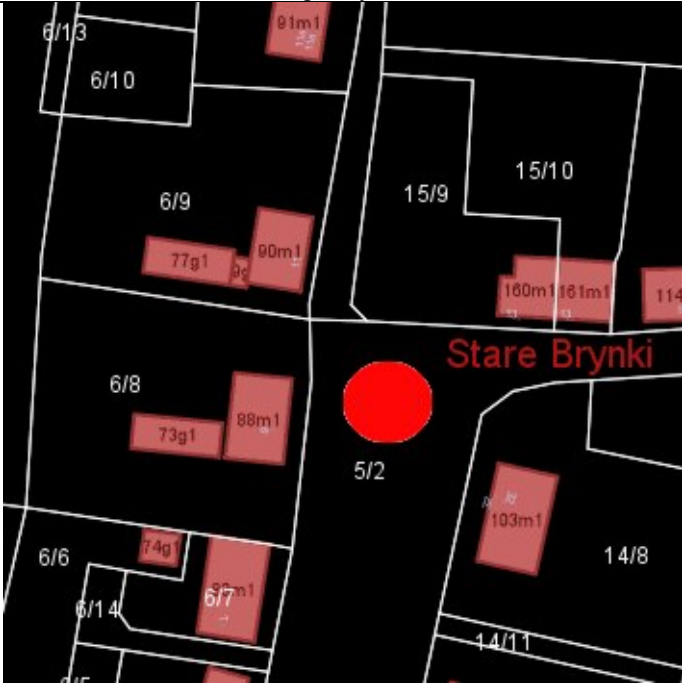
WYKREŚLONO

GEZ		KARTA ADRESOWA ZABYTKU NIERUCHOMEGO		3. Miejscowość
1. Nazwa		2. Czas powstania		Stare Brynki
„Zielone bramy” przy budynkach nr 13, 15		XIX/XX w.,		
8. Fotografia z opisem wskazującym orientację albo mapę z zaznaczeniem stanowiskiem archeologicznym				4. Adres
				Stare Brynki nr 13, 15
				5. Przynależność administracyjna
				Województwo Zachodniopomorskie
				Powiat Gryfiński
				Gmina Gryfino
				6. Forma ochrony
				7. Opracowanie karty adresowej (autor, data i podpis) Piotr Górkiewicz, 12.2012



GMINNA EWIDENCJA ZABYTKÓW STARE BRYNKI

GEZ	KARTA ADRESOWA ZABYTKU NIERUCHOMEGO		3. Miejscowość
1. Nazwa	2. Czas powstania		Stare Brynki
Budynek mieszkalny nr 17	Lata 10 XX w		
8. Fotografia z opisem wskazującym orientację albo mapę z zaznaczeniem stanowiskiem archeologicznym			4. Adres
 			Stare Brynki nr 17
			5. Przynależność administracyjna
			Województwo Zachodniopomorski Powiat Gryfiński Gmina Gryfino
			6. Forma ochrony
			7. Opracowanie karty adresowej (autor, data i podpis) Piotr Górkiewicz, 12.2012

GMINNA EWIDENCJA ZABYTKÓW STARE BRYNKI

GEZ		KARTA ADRESOWA ZABYTKU NIERUCHOMEGO		3. Miejscowość
1. Nazwa		2. Czas powstania		Stare Brynki
Bloki granitowe		... W.,		
8. Fotografia z opisem wskazującym orientację albo mapę z zaznaczeniem stanowiskiem archeologicznym				4. Adres
				Stare Brynki
				5. Przynależność administracyjna
		Województwo Zachodniopomorskie Powiat Gryfiński Gmina Gryfino		6. Forma ochrony
				7. Opracowanie karty adresowej (autor, data i podpis) Piotr Górkiewicz, 12.2012

GMINNA EWIDENCJA ZABYTKÓW STARE BRYNKI

GEZ	KARTA ADRESOWA ZABYTKU NIERUCHOMEGO		3. Miejscowość
1. Nazwa	2. Czas powstania XIX / XX w.,		Stare Brynki
Cmentarz poewangelicki – nie funkcjonujący			
8. Fotografia z opisem wskazującym orientację albo mapę z zaznaczeniem stanowiskiem archeologicznym			4. Adres
			
			Stare Brynki
			5. Przynależność administracyjna
			Województwo Zachodniopomorskie Powiat Gryfiński Gmina Gryfino
			6. Forma ochrony
			7. Opracowanie karty adresowej (autor, data i podpis) Piotr Górkiewicz, 12.2012

GMINNA EWIDENCJA ZABYTKÓW STARE BRYNKI

GEZ	KARTA ADRESOWA ZABYTKU NIERUCHOMEGO	
<p>1. Nazwa</p> <p>Punkt osadniczy kultury pucharów lejkowatych, osada kultury łużyckiej, cmentarzysko z wczesnego średniowiecza – stanowisko nr 31 – AZP 33-06/179</p>	<p>2. Czas powstania</p> <p>... w.,</p>	<p>3. Miejscowość</p> <p>Stare Brynki</p>
<p>8. Fotografia z opisem wskazującym orientację albo mapę z zaznaczeniem stanowiskiem archeologicznym</p> <p>Konserwator nie dołączył</p>		<p>4. Adres</p> <p>Stare Brynki</p>
		<p>5. Przynależność administracyjna</p> <p>Województwo Zachodniopomorskie Powiat Gryfiński Gmina Gryfino</p>
		<p>6. Forma ochrony</p>
		<p>7. Opracowanie karty adresowej (autor, data i podpis)</p> <p>Piotr Górkiewicz, 12.2012</p>

GMINNA EWIDENCJA ZABYTKÓW STARE BRYNKI

Strefa „W.III”:

Stare Brynki, stan.2 (AZP: 33-05/2)

Stare Brynki, stan. 3 (AZP: 33-05/3)

Stare Brynki, stan. 4 (AZP: 33-05/4)

Stare Brynki, stan. 5 (AZP: 33-05/5)

Stare Brynki, stan. 7 (ATP: 33-05/7)

Stare Brynki, stan. 9 (AZP: 33-05/9)

Stare Brynki, stan. 10 (AZP: 33-05/10)

Stare Brynki, stan. 12 (AZP: 33-05/12)

Stare Brynki, stan. 13 (AZP: 33-05/13)

Stare Brynki, stan. 14 (AZP: 33-05/14)

Stare Brynki, stan.15 (AZP: 33-05/15)

Stare Brynki, stan. 17 (AZP: 33-05/17)

Stare Brynki, stan. 18 (AZP: 33-05/18)

Stare Brynki, stan. 19 (AZP: 33-05/19)

Stare Brynki, stan. 20 (AZP: 33-05/20)

Stare Brynki, stan. 21 (AZP: 33-05/21)

Stare Brynki, stan. 22 (AZP: 33-05/36)

Stare Brynki, stan. 24 (AZP: 33-05/38)

Stare Brynki, stan. 26 (AZP: 33-05/40)

GMINNA EWIDENCJA ZABYTKÓW STARE BRYNKI

